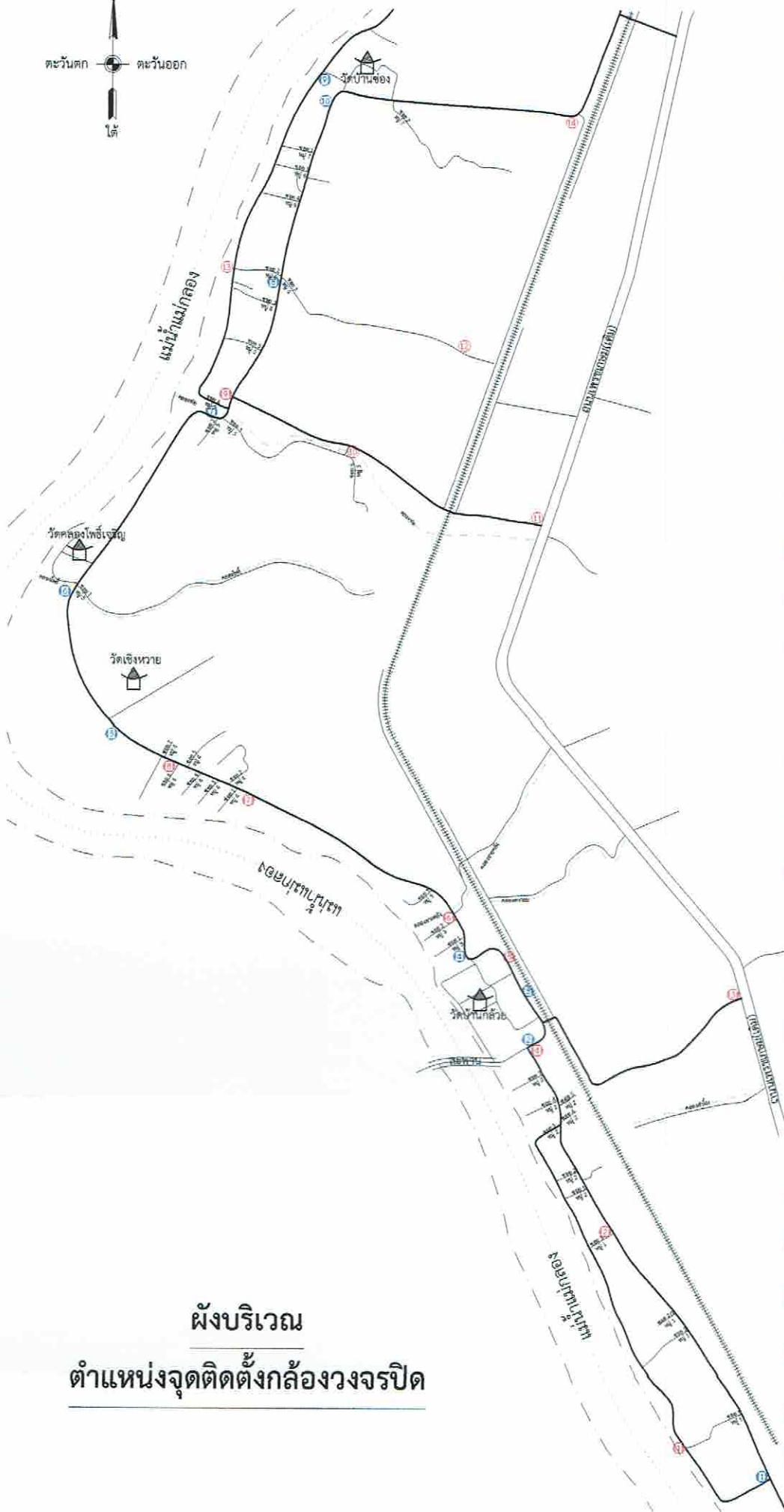
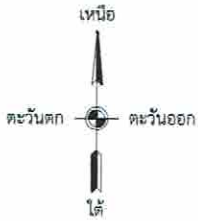


แผนที่ ตำบลท่าราบ อำเภอเมือง จังหวัดราชบุรี



ตำแหน่งจุดติดตั้งกล้องวงจรปิด(เดิม)

- | | | |
|---|--|-------------|
| ① | หมู่ที่ 1 บริเวณ เขตติดต่อ ต.โคกหม้อ | จำนวน 1 ตัว |
| | หมายเหตุ | |
| ② | หมู่ที่ 2 บริเวณ แยกสะพานกอบกุล | จำนวน 1 ตัว |
| | หมายเหตุ | |
| ③ | หมู่ที่ 3 บริเวณ หน้าโบสถ์วัดบ้านกล้วย | จำนวน 1 ตัว |
| | หมายเหตุ | |
| ④ | หมู่ที่ 3 บริเวณ แยก ร.พลศ | จำนวน 1 ตัว |
| | หมายเหตุ | |
| ⑤ | หมู่ที่ 4 บริเวณ หน้าวัดเชิงหวาย | จำนวน 1 ตัว |
| | หมายเหตุ | |
| ⑥ | หมู่ที่ 5 บริเวณ ซอยที่ 1 | จำนวน 1 ตัว |
| | หมายเหตุ | |
| ⑦ | หมู่ที่ 5 บริเวณ ซอยที่ 2 | จำนวน 1 ตัว |
| | หมายเหตุ | |
| ⑧ | หมู่ที่ 6 บริเวณ ซอยที่ 2 | จำนวน 1 ตัว |
| | หมายเหตุ | |
| ⑨ | หมู่ที่ 7 บริเวณ แยกบ้านผู้ใหญ่(อมรา) | จำนวน 1 ตัว |
| | หมายเหตุ | |
| ⑩ | หมู่ที่ 7 บริเวณ หน้าวัดบ้านช้อง | จำนวน 1 ตัว |
| | หมายเหตุ | |

ตำแหน่งจุดติดตั้งกล้องวงจรปิด(ใหม่)

- | | | |
|---|--|-------------|
| ① | หมู่ที่ 1 บริเวณ ศาลาสาธารณะสุขชุมชน | จำนวน 1 ตัว |
| | หมายเหตุ | |
| ② | หมู่ที่ 1 บริเวณ ซอยที่ 3 | จำนวน 1 ตัว |
| | หมายเหตุ | |
| ③ | หมู่ที่ 2 บริเวณ แยกบ้านจันเจริญตัววัสดุ | จำนวน 2 ตัว |
| | หมายเหตุ | |
| ④ | หมู่ที่ 2 บริเวณ แยกสะพานกอบกุล | จำนวน 1 ตัว |
| | หมายเหตุ | |
| ⑤ | หมู่ที่ 3 บริเวณ หน้า อบต.ท่าราบ | จำนวน 1 ตัว |
| | หมายเหตุ | |
| ⑥ | หมู่ที่ 3 บริเวณ แยกสะพานคลองชಾಯคลัง | จำนวน 1 ตัว |
| | หมายเหตุ | |
| ⑦ | หมู่ที่ 4 บริเวณ ซอยที่ 1 | จำนวน 1 ตัว |
| | หมายเหตุ | |
| ⑧ | หมู่ที่ 4 บริเวณ หน้าบ้านผู้ใหญ่ | จำนวน 1 ตัว |
| | หมายเหตุ | |
| ⑨ | หมู่ที่ 5 บริเวณ แยกประตูน้ำ | จำนวน 1 ตัว |
| | หมายเหตุ | |
| ⑩ | หมู่ที่ 5 บริเวณ ซอยที่ 3 | จำนวน 1 ตัว |
| | หมายเหตุ | |
| ⑪ | หมู่ที่ 5 บริเวณ แยกป้อมตำรวจ | จำนวน 2 ตัว |
| | หมายเหตุ | |
| ⑫ | หมู่ที่ 6 บริเวณ ซอยที่ 3 | จำนวน 1 ตัว |
| | หมายเหตุ | |
| ⑬ | หมู่ที่ 6 บริเวณ ถนนธมมน้ำ | จำนวน 1 ตัว |
| | หมายเหตุ | |
| ⑭ | หมู่ที่ 7 บริเวณ ใต้ติดท่อเจ็ดเหลี่ยม | จำนวน 1 ตัว |
| | หมายเหตุ | |

ผังบริเวณ

ตำแหน่งจุดติดตั้งกล้องวงจรปิด



องค์การบริหารส่วนตำบลท่าราบ

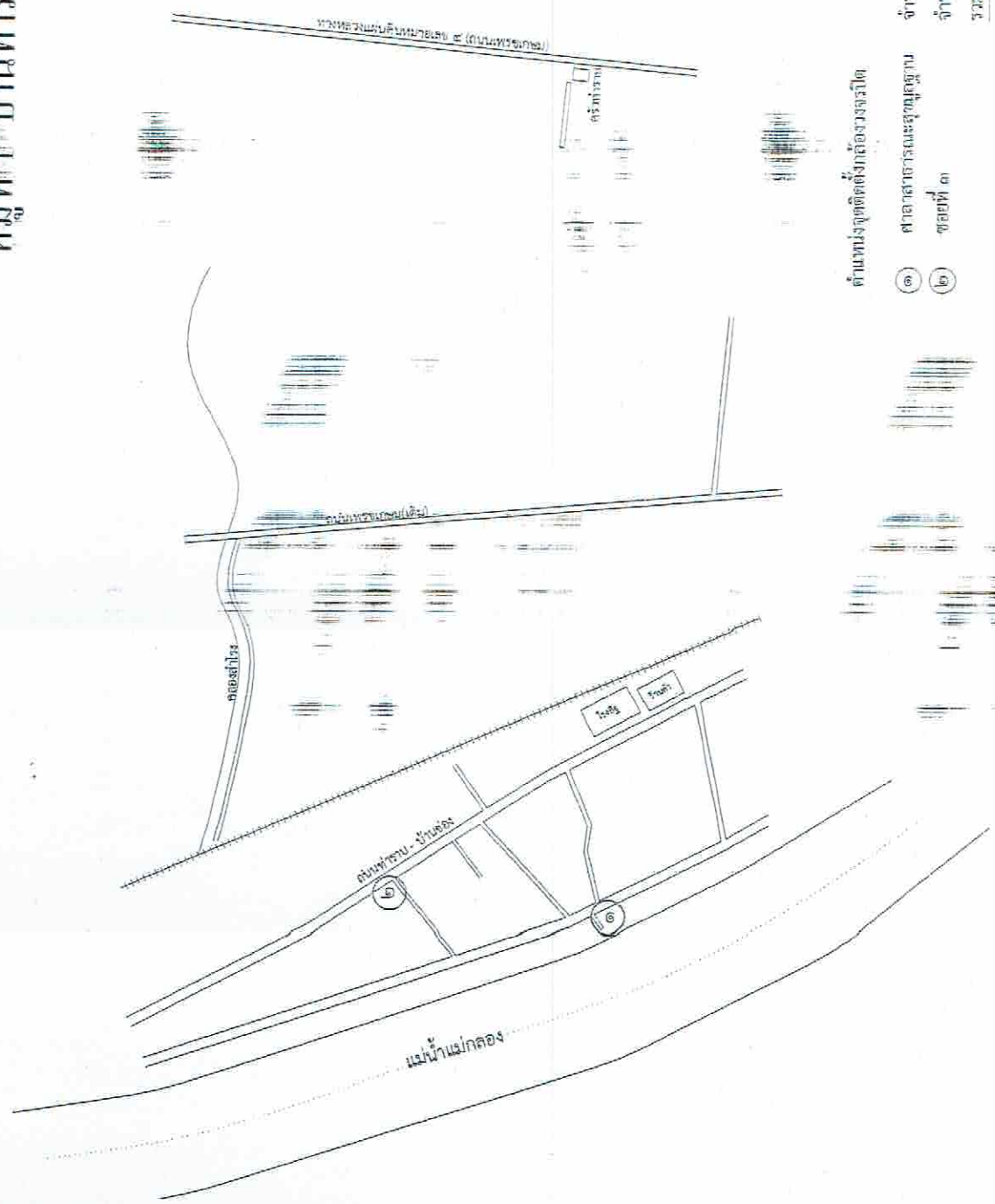
โครงการ : จัดซื้อกล้องวงจรปิด(CCTV)พร้อมติดตั้ง

สถานที่ : หมู่ที่ ๑ - ๗ ต.ท่าราบ อ.เมือง จ.ราชบุรี

แบบเลขที่ : 07/2558

หมู่ที่ ๒ บ้านท่าราบ

	โครงการ	จัดตั้งศูนย์รวมวิสาหกิจ ข้าวกล้องดี
	สถานที่	หมู่ที่ ๒ ตำบลท่าราบ อำเภอเมือง นครศรีธรรมราช
สำรวจ/ออกแบบ	 นายสมชาย ช่างไม้ดี วิศวกร/สถาปนิก	
อนุมัติ	 นายสมชาย ช่างไม้ดี นายก อบต.ท่าราบ นายสมชาย	
แบบแปลนที่	แบบที่ ๑๗ / ๒๕๕๖	พื้นที่
พื้นที่	๑ ไร่ ๑๐ ตารางวา	



- ตำแหน่งจุดติดตั้งกล้องวงจรปิด
- ๑ ศาลาสาธารณะศูนย์รวม
 - ๒ ซอยที่ ๓
- จำนวน ๑ ตัว
จำนวน ๑ ตัว
รวม ๒ ตัว

